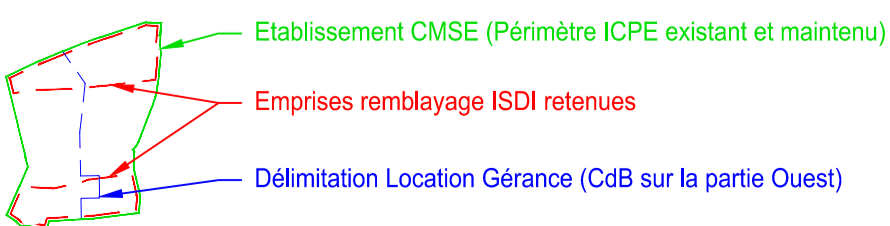
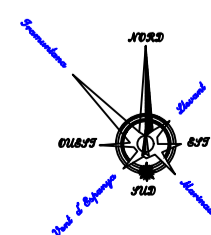


Légende

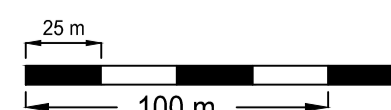


- Emplacement réservé LNMP
- Emprise LAFARGE
- Parcelle AE-26
- Périmètre réglementaire du plan des abords (Code Env. R.512-46-4-2°)

Sources :
Image satellite raster IGN 2020



Unités du dessin : m, °



20C005



Nicolas GASNIER Etude et Conseil
SAS au capital de 5 000 €
Chemin de Picauviel 66720 BELESTA
06 75 85 84 56 ng@ngec.fr